

## HOTĂRÂREA nr. 38 din 25.03.2021

cu privire la aprobare actualizare poziție nr. 219 din Anexa nr. III și poziție nr. 219 din Anexa nr. IV la Hotărârea Consiliului Local al Municipiului Câmpulung nr. 29 din 31.08.1995 privind constituirea domeniului public și privat al Municipiului Câmpulung

Consiliul Local al Municipiului Câmpulung, județul Argeș, întrunit în ședință ordinară în data de 25 martie 2021;

Având în vedere :


- Referatul de aprobare nr. 8357 din 19.03.2021 al Primarului Municipiului Câmpulung cu privire la necesitatea actualizării poziției nr. 219 din Anexa nr. III și poziției nr. 219 din Anexa nr. IV la Hotărârea Consiliului Local al Municipiului Câmpulung nr. 29 din 31.08.1995 privind constituirea domeniului public și privat al Municipiului Câmpulung;
- Raportul comun al Direcției Tehnice și Urbanism - Compartiment Strategii Urbane și Gestionarea Documentațiilor de Urbanism și Cadastru și Serviciului Juridic, Administrație Publică și Arhivă nr. 8358 din 19.03.2021 prin care se propune actualizarea poziției nr. 219 din Anexa nr. III și poziției nr. 219 din Anexa nr. IV la Hotărârea Consiliului Local al Municipiului Câmpulung nr. 29 din 31.08.1995 privind constituirea domeniului public și privat al Municipiului Câmpulung
- prevederile Legii nr. 7 / 1996 a cadastrului și publicității imobiliare, republicată, cu modificările și completările ulterioare;
- Hotărârea Consiliului Local nr. 29 / 31.08.1995 privind constituirea domeniului public și privat al Municipiului Câmpulung;
- prevederile art. 139 alin. (1) și alin. (3), art. 357 și art. 358 din Ordonanța Guvernului nr. 57 / 2019 privind Codul administrativ, cu modificările și completările ulterioare;
- Schița cadastrală întocmită pentru imobilul din strada Frații Golești, nr. 36;
- Avizele comisiilor de specialitate nr. 1 și 5 ale consiliului local;

În temeiul prevederilor art. 196 alin. (1) lit. a din Ordonanța de Urgență nr. 57 / 2019 privind Codul administrativ,

**Consiliul Local al Municipiului Câmpulung**

**HOTĂRĂȘTE :**

**Art. 1.** - Se aprobă actualizarea poziției nr. 219 din Anexa nr. III și poziției nr. 219 din Anexa nr. IV la Hotărârea Consiliului Local al Municipiului Câmpulung nr. 29 din 31.08.1995 privind constituirea domeniului public și privat al Municipiului



Câmpulung, poziții ce privesc imobilul situat în Municipiul Câmpulung, strada Frații Golești nr. 4 (fostă Rîului nr. 4), conform anexelor nr. 1 și nr. 2 care fac parte integrantă din prezenta hotărâre.

**Art. 2.** - Se aprobă înregistrarea bunurilor prevăzute în anexa nr. 1 la prezenta hotărâre, în conformitate cu legislația în domeniul financiar-contabil, în evidențele contabile analitice și sintetice ale Municipiului Câmpulung.

**Art. 3.** - Se aprobă înscrierea imobilului prevăzut în anexa nr. 1 și anexa nr. 2 în evidențele cadastrale și în cartea funciară a Municipiului Câmpulung.

**Art. 4.** - Cu ducerea la îndeplinire a prezentei hotărâri se însărcinează Direcția Economică și Fiscală și Serviciul Juridic, Administrație Publică și Arhivă.


**Art. 5.** - Prezenta hotărâre se aduce la cunoștință publică prin grija secretarului municipiului și se comunică :

- Instituției Prefectului - județul Argeș;
- Direcției Economice și Fiscale;
- Serviciului Juridic, Administrație Publică și Arhivă;
- Direcției Tehnice și Urbanism;
- Primarului Municipiului Câmpulung.

Președinte de ședință,  
Ionel STATE

Municipiul Câmpulung, 2021

Contrasemnează,  
Secretar general  
Ramona SIMION




**Anexa nr. 1 la Hotărârea Consiliului Local nr. 38 din 25.03.2021**

**Bunurile care aparțin domeniului privat al Municipiului Câmpulung  
- actualizare -**

<b>Nr. crt.</b>	<b>Denumirea bunului</b>	<b>Elemente de identificare</b>	<b>Suprafața din măsurătorile cadastrale actualizată</b>	<b>Poziția din anexa la HCL 29 din 31.08.1995</b>
1.	Teren	Str. Frații Golești, nr. 4	Suprafața totală = 629 mp curți construcții	Anexa IV - poziția 219

**Președinte de ședință,  
Ionel STATE**



**Anexa nr. 2 la Hotărârea Consiliului Local nr. 38 din 25.03.2021**

**Bunurile care aparțin domeniului privat al Municipiului Câmpulung  
- actualizare -**

Nr. crt.	Denumirea bunului	Elemente de identificare	Suprafața din măsurătorile cadastrale actualizată	Poziția din anexa la HCL 29 din 31.08.1995
1.	Construcție - casă	Str. Frații Golești, nr. 4	Suprafața construită = 188 mp Suprafața desfășurată = 400 mp	Anexa III - poziția 219

Președinte de ședință,  
Ionel STATE