



## **HOTĂRÂREA nr. 34 din 28.02.2022**

**cu privire la modificarea și completarea Hotărârii Consiliului Local nr. 133 / 10.11.2020 privind aprobare DALI și indicatori tehnico-economici pentru obiectivul de investiții extras „Reabilitare străzi în municipiul Câmpulung – județul Argeș (străzile: Drăcești, Boboc, Rujoi, Nedelești, Plăieși, Leculești, Livadiei, I. Țicăloiu, Chilii)” – Lucrări de consolidare a terenului în zona de risc Chilii**

**Consiliul Local al Municipiului Câmpulung, județul Argeș întrunit în ședință ordinară în data de 28 februarie 2022;**

Având în vedere :

- Referatul de aprobare nr. 6184 din 23.02.2022 al Primarului Municipiului Câmpulung prin care se propune spre aprobare proiectul de hotărâre cu privire la modificarea și completarea Hotărârii Consiliului Local nr. 133 / 10.11.2020 privind aprobare DALI și indicatori tehnico-economici pentru obiectivul de investiții extras „Reabilitare străzi în municipiul Câmpulung – județul Argeș (străzile: Drăcești, Boboc, Rujoi, Nedelești, Plăieși, Leculești, Livadiei, I. Țicăloiu, Chilii)” – Lucrări de consolidare a terenului în zona de risc Chilii;
- Raportul de specialitate al Direcției Economice și Fiscale și Serviciului de Dezvoltare Urbană – Compartiment proiecte și fonduri europene înregistrat sub nr. 6183 din 23.02.2022 prin care se propune modificarea și completarea Hotărârii Consiliului Local nr. 133 / 10.11.2020 privind aprobare DALI și indicatori tehnico-economici pentru obiectivul de investiții extras „Reabilitare străzi în municipiul Câmpulung – județul Argeș (străzile: Drăcești, Boboc, Rujoi, Nedelești, Plăieși, Leculești, Livadiei, I. Țicăloiu, Chilii)” – Lucrări de consolidare a terenului în zona de risc Chilii;
- Solicitarea de clarificare nr. 1 transmisă de Agenția pentru Dezvoltare Regională Sud Muntenia (ADR Sud Muntenia) pentru proiectul “Lucrări de consolidare a terenului în zona de risc Chilii” cod SMIS 151634, proiect aflat în evaluarea conformității administrative și a eligibilității;
- Prevederile art. 44 din Legea nr. 273 / 2006 privind finanțele publice locale, cu modificările și completările ulterioare;
- Prevederile art. 9 din Hotărârea Guvernului nr. 907 / 2016 privind etapele de elaborare și conținutul-cadru al documentațiilor tehnico-economice aferente obiectivelor / proiectelor de investiții finanțate din fonduri publice, cu modificările și completările ulterioare;
- Hotărârea Consiliului Local nr. 142 din 28.11.2017 privind aprobarea Strategiei de Dezvoltare Locală pentru Asociația Grupul de Acțiune Locală Câmpulung Muscel;  
Hotărârea Consiliului Local nr. 133 din 10.11.2020 privind aprobare DALI și indicatori tehnico-economici pentru obiectivul de investiții extras „Reabilitare străzi în municipiul Câmpulung – județul Argeș (străzile: Drăcești, Boboc, Rujoi, Nedelești, Plăieși, Leculești, Livadiei, I. Țicăloiu, Chilii)” – Lucrări de consolidare a terenului în zona de risc Chilii;



- Avizele comisiilor de specialitate nr. 1 și 5 ale consiliului local;

În temeiul art. 196 alin. (1) lit. a din Ordonanța de Urgență a Guvernului nr. 57 / 2019 privind Codul administrativ, cu modificările și completările ulterioare,

### **Consiliul Local al Municipiului Câmpulung HOTĂRĂȘTE :**

**Art. 1.** – Se aprobă modificarea articolul 2 din Hotărârea Consiliului Local nr. 133 / 10.11.2020 privind aprobare DALI și indicatori tehnico-economici pentru obiectivul de investiții extras „Reabilitare străzi în municipiul Câmpulung – județul Argeș (străzile: Drăcești, Boboc, Rujoi, Nedelești, Plăieși, Leculești, Livadiei, I. Țicăloiu, Chilii)” – Lucrări de consolidare a terenului în zona de risc Chilii și are următorul cuprins :

*"Art. 2 - Se aprobă indicatorii tehnico-economici ai obiectivului de investiții: extras „Reabilitare străzi în municipiul Câmpulung – județul Argeș (străzile: Drăcești, Boboc, Rujoi, Nedelești, Plăieși, Leculești, Livadiei, I. Țicăloiu, Chilii)” – Lucrări de consolidare a terenului în zona de risc Chilii:*

- ✓ *Valoarea totală a investiției: 785.823,67 lei fără TVA, respectiv 933.795,80 lei inclusiv TVA*
- ✓ *din care: (C+M): 638.471,37 lei fără TVA, respectiv 759.780,93 lei inclusiv TVA.*

*Termen de execuție 12 luni."*

**Art. 2.** – Se aprobă completarea Hotărârii Consiliului Local nr. 133 / 10.11.2020 privind aprobare DALI și indicatori tehnico-economici pentru obiectivul de investiții extras „Reabilitare străzi în municipiul Câmpulung – județul Argeș (străzile: Drăcești, Boboc, Rujoi, Nedelești, Plăieși, Leculești, Livadiei, I. Țicăloiu, Chilii)” – Lucrări de consolidare a terenului în zona de risc Chilii cu un nou articol care are următorul cuprins:

*"Art. 2<sup>^</sup>1 – (1) Se aprobă Devizul General actualizat aferent Documentației pentru avizarea lucrărilor de intervenție pentru DALI extras „Reabilitare străzi în municipiul Câmpulung – județul Argeș (străzile: Drăcești, Boboc, Rujoi, Nedelești, Plăieși, Leculești, Livadiei, I. Țicăloiu, Chilii)” – Lucrări de consolidare a terenului în zona de risc Chilii, deviz prevăzut în anexa nr. 1 care face parte integrantă din prezenta hotărâre.*



*(2) Se aprobă descrierea sumară a investiției propuse a se realiza prin proiect, prevăzută în anexa nr. 2 care face parte integrantă din prezenta hotărâre."*

**Art. 3.** – Hotărârea Consiliului Local nr. 133 din 10.11.2020 se completează și se modifică în mod corespunzător prezentei.

**Art. 4.** – Prezenta hotărâre va fi afișată și publicată pentru aducerea ei la cunoștință publică și va fi comunicată în termen legal Instituției Prefectului – Județul Argeș, Direcției Economice și Fiscale, Serviciului de Dezvoltare Urbană – Compartiment proiecte și fonduri europene și Primarului Municipiului Câmpulung.

**Municipiul Câmpulung, 28.02.2022**

**Președinte de ședință,**

**Ionel STĂTU**

Actele semnate în original  
se regăsesc la dosarul  
sedintei.

**Contrasemenază pentru legalitate**

Actele semnate în original  
se regăsesc la dosarul  
sedintei.

# Anexa nr. 1 la Hotărârea Consiliului Local nr. 34 din 28.02.2022

Proiectant,  
SC RUTEXPERT SRL Bucuresti

## DEVIZ GENERAL

al obiectivului de investiții

Lucrari de consolidare a terenului in zona de risc Chilii

doar lucrarile speciale de consolidare

Nr. crt.	Denumirea capitolelor și subcapitolelor de cheltuieli	Valoare fără TVA	TVA	Valoare cu TVA
		lei	lei	lei
1	2	3	4	5
<b>CAPITOLUL 1 Cheltuieli pentru obținerea și amenajarea terenului</b>				
1.1	Obținerea terenului	0,00	0,00	0,00
1.2	Amenajarea terenului	0,00	0,00	0,00
1.3	Amenajări pentru protecția mediului și aducerea terenului la starea inițială	6 321,50	1 201,08	7 522,58
1.4	Cheltuieli pentru relocarea/protecția utilităților	0,00	0,00	0,00
<b>Total capitol 1</b>		<b>6 321,50</b>	<b>1 201,08</b>	<b>7 522,58</b>
<b>CAPITOLUL 2 Cheltuieli pentru asigurarea utilităților necesare obiectivului de investiții</b>				
<b>Total capitol 2</b>		<b>0,00</b>	<b>0,00</b>	<b>0,00</b>
<b>CAPITOLUL 3 Cheltuieli pentru proiectare și asistență tehnică</b>				
3.1	Studii	0,00	0,00	0,00
	3.1.1. Studii de teren	0,00	0,00	0,00
	3.1.2. Raport privind impactul asupra mediului	0,00	0,00	0,00
	3.1.3. Alte studii specifice	0,00	0,00	0,00
3.2	Documentații-suport și cheltuieli pentru obținerea de avize, acorduri și autorizații	0,00	0,00	0,00
3.3	Expertizare tehnică	0,00	0,00	0,00
3.4	Certificarea performanței energetice și auditul energetic al clădirilor	0,00	0,00	0,00
3.5	Proiectare	13 907,30	2 642,39	16 549,68
	3.5.1. Temă de proiectare	0,00	0,00	0,00
	3.5.2. Studiu de fezabilitate	0,00	0,00	0,00
	3.5.3. Studiu de fezabilitate/documentație de avizare a lucrărilor de intervenții și deviz general	0,00	0,00	0,00
	3.5.4. Documentațiile tehnice necesare în vederea obținerii avizelor/acordurilor/autorizațiilor	0,00	0,00	0,00
	3.5.5. Verificarea tehnică de calitate a proiectului tehnic și a detaliilor de execuție	1 264,30	240,22	1 504,52
	3.5.6. Proiect tehnic și detalii de execuție	12 643,00	2 402,17	15 045,17
3.6	Organizarea procedurilor de achiziție	13 739,07	2 610,42	16 349,52
3.7	Consultanță	8 000,00	1 520,00	9 520,00
	3.7.1. Managementul de proiect pentru obiectivul de investiții	8 000,00	1 520,00	9 520,00
	3.7.2. Auditul financiar	0,00	0,00	0,00
3.8	Asistență tehnică	6 321,50	1 201,08	7 522,58
	3.8.1. Asistență tehnică din partea proiectantului	1 264,30	240,22	1 504,52
	3.8.1.1. pe perioada de execuție a lucrărilor	1 264,30	240,22	1 504,52
	3.8.1.2. pentru participarea proiectantului la fazele incluse în programul de control al lucrărilor de execuție, avizat de către Inspectoratul de Stat în Construcții	0,00	0,00	0,00
	3.8.2. Dirigenție de șantier	5 057,20	960,87	6 018,07
<b>Total capitol 3</b>		<b>41 967,87</b>	<b>7 973,89</b>	<b>49 941,79</b>
<b>CAPITOLUL 4 Cheltuieli pentru investiția de bază</b>				
4.1	Construcții și instalații	632 149,88	120 108,48	752 258,35
4.2	Montaj utilaje, echipamente tehnologice și funcționale	0,00	0,00	0,00
4.3	Utilaje, echipamente tehnologice și funcționale care necesită montaj	0,00	0,00	0,00
4.4	Utilaje, echipamente tehnologice și funcționale care nu necesită montaj și echipamente de transport	0,00	0,00	0,00
4.5	Dotări	0,00	0,00	0,00
4.6	Active necorporale	0,00	0,00	0,00

<b>Total capitol 4</b>		<b>632 149,88</b>	<b>120 108,48</b>	<b>752 258,35</b>
<b>CAPITOLUL 5 Alte cheltuieli</b>				
5.1	Organizare de șantier	6 321,50	1 201,08	7 522,58
	5.1.1. Lucrări de construcții și instalații aferente organizării de șantier	0,00	0,00	0,00
	5.1.2. Cheltuieli conexe organizării șantierului	0,00	0,00	0,00
5.2	Comisioane, cote, taxe, costul creditului	7 023,19	0,00	7 023,19
	5.2.1. Comisiioanele și dobânzile aferente creditului băncii finanțatoare	0,00	0,00	0,00
	5.2.2. Cota aferentă ISC pentru controlul calității lucrărilor de construcții	3 192,36	0,00	3 192,36
	5.2.3. Cota aferentă ISC pentru controlul statului în amenajarea teritoriului, urbanism și pentru autorizarea lucrărilor de construcții	638,47	0,00	638,47
	5.2.4. Cota aferentă Casei Sociale a Constructorilor - CSC	3 192,36	0,00	3 192,36
	5.2.5. Taxe pentru acorduri, avize conforme și autorizația de construire/desființare	0,00	0,00	0,00
5.3	Cheltuieli diverse și neprevăzute	83 639,75	15 891,55	99 531,30
5.4	Cheltuieli pentru informare și publicitate	8 400,00	1 596,00	9 996,00
<b>Total capitol 5</b>		<b>105 384,43</b>	<b>18 688,64</b>	<b>124 073,07</b>
<b>CAPITOLUL 6 Cheltuieli pentru probe tehnologice și teste</b>				
6.1	Pregătirea personalului de exploatare	0,00	0,00	0,00
6.2	Probe tehnologice și teste	0,00	0,00	0,00
<b>Total capitol 6</b>		<b>0,00</b>	<b>0,00</b>	<b>0,00</b>
<b>TOTAL GENERAL</b>		<b>785 823,67</b>	<b>147 972,09</b>	<b>933 795,80</b>
<b>din care: C + M (1.2 + ++ 2 + 4.1 + 4.2 + 5.1.1)</b>		<b>638 471,37</b>	<b>121 309,56</b>	<b>759 780,93</b>


Beneficiar/Investitor  
Mun. Campulung, jud. Arges

Intocmit,  
S.C. Rutexpert SRL

**Președinte de ședință,**

Actele semnate in original  
se regasesc la dosarul  
sedintei.

Actele semnate in original  
se regasesc la dosarul  
sedintei.



Anexa nr. 2 la Hotărârea Consiliului Local nr. 34 din 28.02.2022

**Descriere sumară a investiției conform DALI  
aprobat prin HCL nr. 133/10.11.2020**

**Informații generale privind obiectivul de investiții**

*Denumirea obiectivului de investiții*

**„Lucrări de consolidare a terenului în zona de risc Chilii”**

*Ordonator principal de credite/investitor*

**MUNICIPIULUI CÂMPULUNG**

*Beneficiarul investiției*

**MUNICIPIUL CÂMPULUNG str. Negru Vodă nr.127, Câmpulung, județul Argeș,**

*Elaboratorul studiului de fezabilitate*

**S.C. Rutexpert SRL strada Govodarva, nr.11, sector 6, municipiul București, e-mail:  
office@rutexpert.ro**

Investiția se va realiza în Zona Urbana Marginalizata Cazărmilor urmând a fi efectuate lucrări de consolidare a străzii Chilii (tronsonul din stradă care face legătura cu strada Livadiei) pe o lungime de cca. 415,00 m. Investiția propusă se realizează în intravilanul localității, strada propusa a se reabilita prin prezentul proiect face parte din domeniul public al Municipiului Campulung, Județul Arges. Investiția propusă respectă Planul Urbanistic General aprobat.


În zona vizată de acest proiect locuiesc 2571 de personae. Suprafața totală reabilitată în urma investiției va fi de 27.144 mp.

**Situația existentă și necesitatea realizării proiectului/obiectivului de investitii**

Strada Chilii (tronsonul din stradă care face legătura cu strada Livadiei) se desfășoară pe o lungime de cca. 415,00 m. Strada este ușor pietruită cu o umplutură compactată din balast și piatră spartă de calcar de cca. 10 cm, așezată pe o argilă prăfoasă galbenă, plastic vârtoasă, cu pietriș.

Pietruirea existentă are zone cu vegetație atât pe marginea drumului, cât și pe zona mediană a acestuia și este foarte colmatată.

Pe stradă nu există șanțuri sau podețe la intrările în curți și există zone cu declivități mari. Există tronsoane cu deblee sau ramblee mari, în general stabilizate datorită rădăcinilor



copacilor de pe marginea drumului, dar există și tronsoane afectate de degradări de teren, alunecări de suprafață active care pot deteriora în viitor buna funcționare a drumurilor.

Conform studiului geotehnic, la data cercetărilor septembrie-noiembrie 2017, nu au fost interceptate infiltrații de ape subterane. Traficul pe strada Chilii este foarte ușor, datorită atât a traseelor sinuoase cât și a lățimilor zonei amenajate 3,00 - 3,50 m.

### **Descrierea scenariului/opțiunii optim(e) recomandat(e)**

Traseul străzii este alcătuit dintr-o succesiune de aliniamente și curbe, fără amenajări. Elementele geometrice ale traseului au fost, în general, menținute aducându-se corecturi minime necesare pentru a corespunde standardelor în vigoare.

Strada are declivități variabile, foarte mari, peste 10 %.

Conform normelor în vigoare și a spațiului disponibil, profilul transversal, conform profilelor tip incluse în documentație are următoarele caracteristici:

- 2,75 m parte carosabilă încadrată cu bordură mare 20 x 25 cm, acostament de 0,50 m și șanț trapezoidal din beton de ciment C30/37 (se aplică de la Km 0+000,00 - Km 0+150,00);

- 2,75 m parte carosabilă cu acostamente din piatră spartă 2 x 0,50 m și șanțuri trapezoidale din beton de ciment C30/37 (se aplică de la Km 0+150,00 - Km 0+180,00);

- 2,75 m parte carosabilă, acostamente de 2 x 0,50 m, șanț trapezoidal din beton de ciment C30/37 și parapet metalic (se aplică de la Km 0+180,00 - Km 0+415,00);

- pantă de 2,5% pe partea carosabilă și pantă de 4% pe acostamente.

Pentru structura rutieră se recomandă:

- Pietruirea existentă se scarifică, se curăță, se profilează, se compactează;
- Se adaugă 30 cm piatră nouă (se vor asigura cca. 40 cm de piatră curată, necolmatată, care să poată fi considerată în dimensionarea structurii rutiere) și se compactează;
- Se execută două straturi asfaltice:

6 cm strat de bază AB 22,4 baz 50/70;


5 cm strat de uzură BAR 16 rul 50/70;clutaj

Pe tronsonul Km 0+180,00 - Km 0+415,00 se va amenaja o fundație adâncită de parapet, pe partea stângă, iar pe dreapta între Km 0+150,00 - 0+350,00 se protejează taluzul cu plase romboidale, conform profilului transversal tip.

Se vor amenaja șanțuri din beton de ciment C30/37 pentru a mări viteza de evacuare a apei și a proteja, totodată, structura rutieră față de infiltrațiile de apă laterale, mai ales că proprietățile pământului din patul drumului (argila) sunt extrem de sensibile la variații de umiditate.

Vor fi montate indicatoare rutiere și marcaje longitudinale

**Principalii indicatori tehnico - economici aferenți obiectivului de investiții**



Indicatori	U.M	Cantitate
Lungime stradă	m	415,00
Parte carosabilă lățime	m	2,75
Lungime șanț cu secțiune protejată (din beton de ciment)	m	445,00
Lungime bordură mare	m	150,00
Lungime parapet metalic	m	235,00
Fundație din beton armat tip „L”	m	235,00
Protecție taluz cu plasă metalică	mp	290,33

*Durata estimată de execuție a obiectivului de investiții, este de 12 luni.*

**Președinte de ședință,**

Actele semnate in original  
se regasesc la dosarul  
sedintei.